













Compre nas Lojas de Rua

Buy Local



O que visitar | What to visit

- 1 Estação de Comboios
Railway Station 
- 2 Lago da Fonte Nova
Fonte Nova Lake 
- 3 Assembleia Municipal
Antiga Capitania
Municipal Assembly
Old Captaincy 
- 4 Canal Central
Central Water Channel 
- 5 Museu da Cidade
Aveiro City Museum 
- 6 Praça do Peixe
Fish Market 
- 7 Capela de S. Gonçálio
Chapel 
- 8 Teatro Aveirense
Theatre 
- 9 Calçada Portuguesa
Traditional Portuguese Pavement 
- 10 Museu de Aveiro - Santa Joana
Museum 
- 11 Sé de Aveiro
Cathedral 
- 12 São Jacinto (direcção para)
Way To 


Recomendamos | We recommend

- No centro | City Centre**
Faça um passeio livremente no centro da cidade
Take a walk in the city centre
Canais urbanos - passeie ao longo da água
Water Canals - walk along the water
Universidade - catálogo vivo da arquitetura contemporânea
University - live catalogue of contemporary architecture
Visite Museus e Arquitetura Religiosa
Visit Museums and Religious architecture

Nas redondezas | Around the municipality

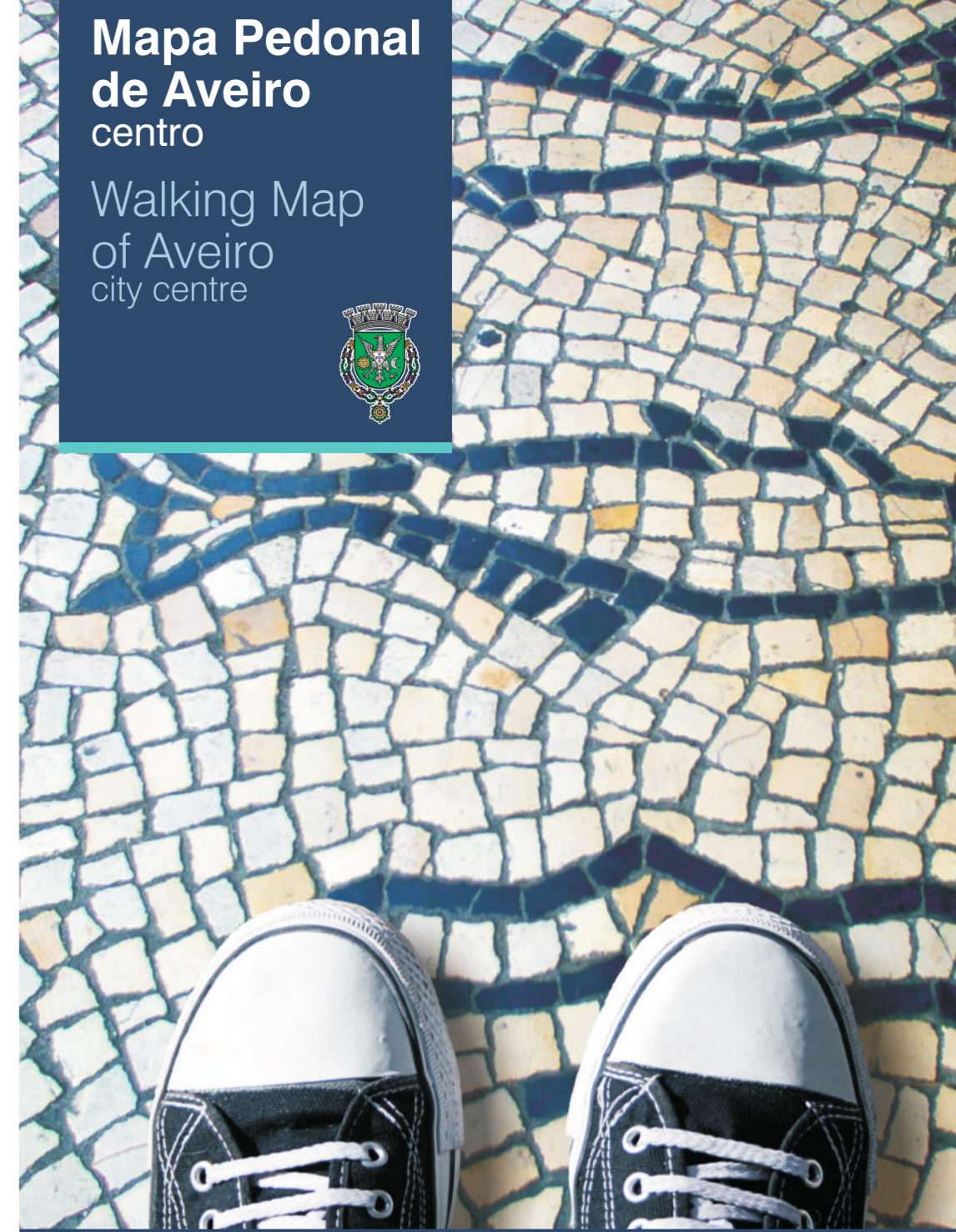
- São Jacinto - Ria - Praia - Reserva Natural
São Jacinto - Lagoon - beach - Natural Reserve
Paisagens de água e bocage
Ria de Aveiro - Pateira de Requeixo - Rio Vouga - Rio Novo do Príncipe
Water sites and bocage
Núcleos históricos - Esgueira, Cacia, Eixo, Requeixo
Walking on historical sites

Informação sobre localizações e transportes:
www.cm-aveiro.pt/SMIGA-Mapalinterativo/default.aspx

Information on locations and public transports at:

www.aveiro.eu

Mapa Pedonal de Aveiro centro

Walking Map of Aveiro city centre

Aveiro é teu | Feel Aveiro as yours

A Cidade a Pé

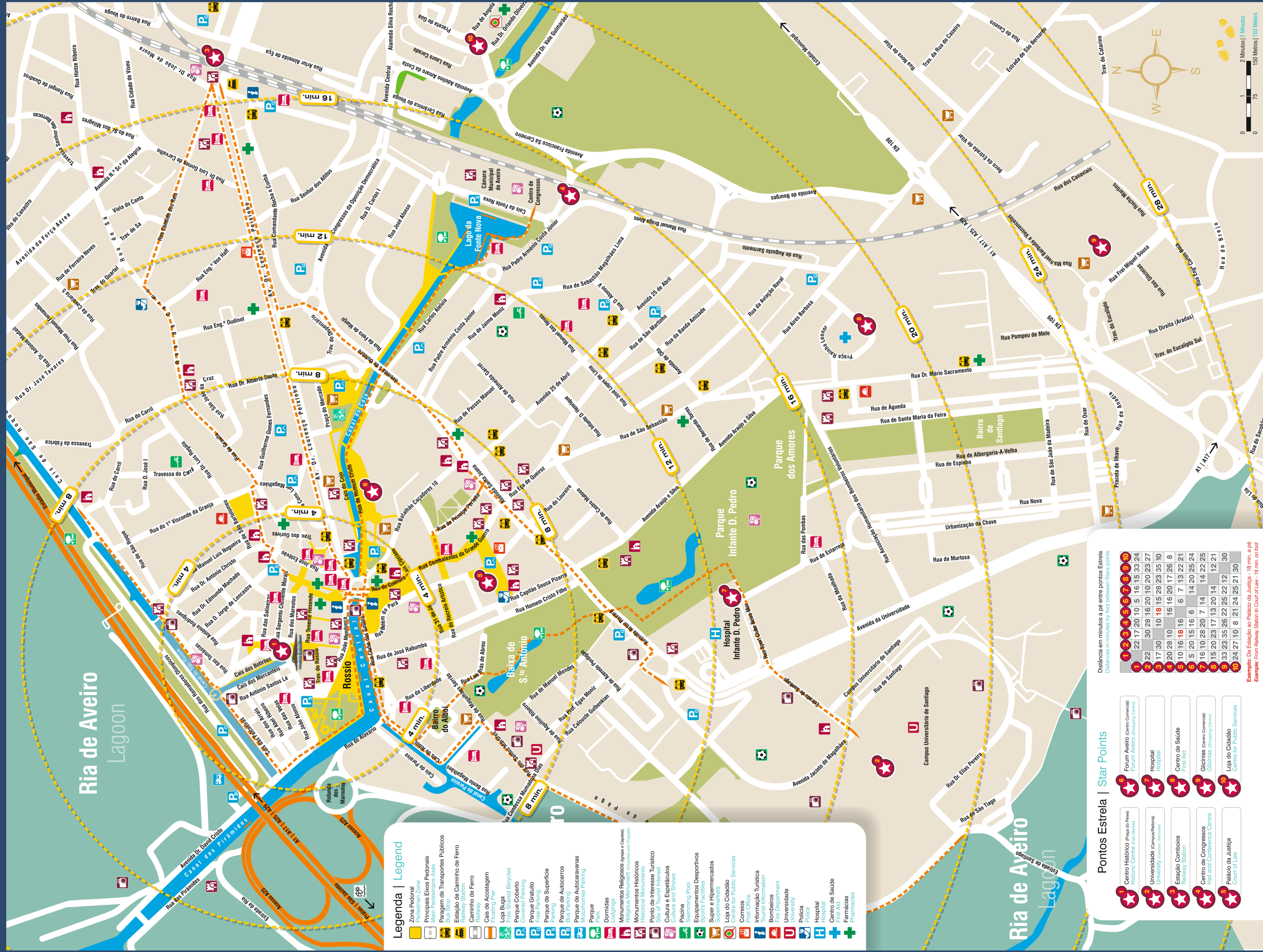
Aveiro a Pé – A pé aumentamos o sentido de pertença e reforçamos os laços de vizinhança. A pé atingimos melhor urbanidade, partilha e inclusão. A pé reconhecemos e valorizamos o espaço público. A pé ganhamos consciência das hipóteses de compras, dos serviços e lazer na vizinhança. A pé melhoramos a saúde e o ambiente, reduzimos os consumos de energia e reduzimos as emissões de gases nocivos.
Com a progressiva adequação do espaço, removendo barreiras, oferecemos conforto e segurança às crianças e a todos, incluindo aqueles com mais dificuldades na mobilidade. Desejamos um ambiente urbano mais acessível. Aveiro uma cidade para todos. Descubra!

Aveiro on foot – Walking we feel more integrated into the community and the neighbourhood. Walking we better understand and get more attentive to public space. Walking improves our sense of inclusion and urbanity. Walking we get more aware of shops, services and leisure in a neighbourhood. Walking we reduce energy consumption and harmful emissions. Walking benefits people's health and the health of the local economy.
A better design of and removing obstacles in public space, offer comfort and safety to children and us all including the ones with reduced mobility while it improves accessibility. We want to achieve a more successful urban environment. Aveiro is for all. Discover it!

www.cm-aveiro.pt
Cais da Fonte Nova, 3810-200 Aveiro, Portugal
(00351) 234 406 300
geral@cm-aveiro.pt

Mapa Pedonal de Aveiro

Walking Map of Aveiro



Legenda | Legend

- Zona Pedonal (Pedestrian Zone)
- Principais Eixos Pedonais (Main Pedestrian Axes)
- Paragem de Transportes Públicos (Public Transport Stop)
- Estação de Caminho de Ferro (Railway Station)
- Caminho de Ferro (Railway)
- Cais de Acostagem (Quays)
- Loja Biga (Bike Shop)
- Parque Coberto (Covered Parking)
- Parque Grátis (Free Parking)
- Parque de Superfície (Surface Parking)
- Parque de Autocarros (Bus Parking)
- Parque de Autocaravanas (Motorhome Parking)
- Parque (Park)
- Dormidas (Lodgings)
- Monumentos Religiosos (Religious Monuments)
- Monumentos Históricos (Historical Monuments)
- Ponto de Interesse Turístico (Tourist Interest Site)
- Cultura e Espetáculos (Culture and Shows)
- Piscina (Swimming Pool)
- Equipamentos Desportivos (Sports Facilities)
- Super e Hipercarros (Supermarkets)
- Loja do Cidadão (Centre for Public Services)
- Correios (Post Office)
- Informação Turística (Tourist Information)
- Bombeiros (Fire Department)
- Universidade (University)
- Polícia (Police)
- Hospital (Hospital)
- Centro de Saúde (First Aid)
- Farmácias (Pharmacies)

Pontos Estrela | Star Points

1	Centro Histórico (Historic Centre)
2	Universidade (University)
3	Estação Comboios (Railway Station)
4	Centro de Congressos (Hall and Conference Centre)
5	Palácio da Justiça (Court of Law)
6	Forum Aveiro (Forum Aveiro)
7	Hospital (Hospital)
8	Centro de Saúde (First Aid)
9	Glicínia (Glicínia)
10	Loja do Cidadão (Centre for Public Services)

Distância em minutos a pé entre pontos Estrela

	1	2	3	4	5	6	7	8	9	10
1	-	22	17	20	10	5	16	15	33	24
2	22	-	30	28	16	20	10	20	23	27
3	17	30	-	10	18	15	28	23	35	10
4	20	28	10	-	16	16	20	17	26	8
5	10	16	18	16	-	6	7	13	25	21
6	16	10	28	20	7	-	14	14	22	25
7	15	20	23	17	13	20	-	14	12	21
8	33	23	35	26	22	25	22	-	12	30
9	24	27	10	8	21	24	25	21	-	30
10	24	27	10	8	21	24	25	21	30	-

Exemplo: Da Estação ao Palácio da Justiça - 18 min. a pé
 Example: From Railway Station to Court of Law - 18 min. on foot

